

Contrat de Rivière Dordogne Atlantique

LA PRESSE EN PARLE

11/07/2009 *La Dordogne libre*
L'Europe invitée à se mettre à l'eau demain

10/08/2009 *Sud-Ouest*
Une BD géante pour appréhender les crues

19/08/2009 *Sud Ouest*
Les pêcheurs ne veulent pas couler

17/09/2009 *Le Résistant*
La Dordogne en vedette

24/09/2009 *Sud Ouest*
La Couze sous contrôle

12/11/2009 *L'écho*
La difficile lutte contre la pollution

11/12/2009 *20 minutes*
Pollution au Bec d'Ambès

20/01/2010 *Sud Ouest*
Les herbes folles sèment le trouble

25/01/2010 *Sud Ouest*
Le Contrat de rivière mobilise

08/02/2010 *Sud Ouest*
Gestion des palus : une organisation à inventer

15/02/2010 *Sud Ouest*
Crues du Rieuvert : la coupe est pleine

COMITE DE RIVIERE

■ Le 21 janvier dernier, le comité de rivière Dordogne Atlantique s'est réuni à Castillon la Bataille. Près de 2 ans après sa signature, le bilan est encourageant puisque près de **30% des actions inscrites** au contrat ont démarré.




Ce bulletin de liaison vous informe des projets en cours, des initiatives locales et des expériences innovantes, en un mot, de l'actualité de la Dordogne atlantique.

MILIEUX NATURELS ET ZONES HUMIDES

■ Dans le cadre du classement de la Dordogne au titre de Natura 2000, EPIDOR lance plusieurs **inventaires faunistiques et floristiques**. Ils permettront de recenser la présence sur le territoire de différentes espèces remarquables telles que la Loutre, le Vison, la Cistude d'Europe ou encore l'Angélique des estuaires.

■ Le syndicat d'aménagement de la vallée de la Couze et le syndicat de la vallée de la Louyre **mutualise un technicien rivière**, Pierrick BIBARD, depuis la fin de l'année. La communauté de communes Bergerac Pourpre a également recruté une technicienne rivière, Hélène HACHE.

■ Le 5 février dernier, EPIDOR a organisé, dans le cadre de la journée mondiale des zones humides, un **séminaire sur la gestion des zones de palus**. Près de 50 personnes sont venues échanger et débattre autour de l'avenir de ces territoires.



■ La communauté de communes Castillon Pujols a engagé une **troisième tranche de travaux**, entre Civrac et St Jean de Blaignac, dans le cadre du schéma d'entretien du lit et des berges de la Dordogne réalisé par EPDOR en 2006.

■ La communauté de communes Montaigne Montravel a soumis à **enquête publique**, à l'automne dernier, son programme de travaux d'entretien de la végétation et des berges de la Dordogne sur son territoire.

■ Le syndicat d'assainissement du Bas Canton de Montravel travaille à la **définition d'un programme pluriannuel d'entretien des affluents** de la Dordogne. Après le diagnostic du territoire, le bureau d'études a proposé aux différents partenaires un programme d'actions.

AGRICULTURE


■ Le contrat de rivière a lancé en septembre 2009 une **étude sur les épandages** réalisés dans le fond de la vallée de la Dordogne. Les premiers éléments de l'état des lieux ont été présentés au comité de pilotage le 10 décembre dernier.

MIGRATEURS

■ A l'occasion de la remise en services de l'usine de Tuilières, EDF a inauguré les **nouveaux dispositifs de franchissement installés sur le barrage**. Ces dispositifs devraient permettre de faciliter la dévalaison des saumons et des anguilles.

QUANTITE D'EAU

■ Dans le cadre du programme d'actions de prévention des inondations de la Dordogne, EPIDOR propose aux communes les plus exposées au risque d'inondation de les accompagner dans la **pose de repères de crue**. Ainsi une soixantaine de communes de la Dordogne Atlantique ont reçu par courrier une ou plusieurs propositions de sites pour l'apposition de repères homologués.



■ La Louyre a été choisie par EPIDOR pour faire l'objet d'une étude sur **l'impact des étiages** sur les écosystèmes. Les paramètres physico-chimiques, les niveaux d'eau dans la rivière, les mortalités piscicoles ont ainsi été suivis tout au long de l'été dernier.

■ Dans le cadre des journées de la rivière, EPIDOR a inauguré la **première échelle d'étiage** du bassin de la Dordogne à Bayac sur la Couze. Cette échelle permet aux usagers de faire le lien entre le niveau d'eau et l'état des milieux aquatiques.


TOURISME

■ Un **protocole de coopération interdépartementale** a été signé en fin d'année entre le département de la Dordogne et celui de la Gironde. Ce protocole fixe les conditions dans lesquelles se mettent en place les actions liées au développement touristique de la vallée de la Dordogne. Dans ce cadre, EPIDOR participe à l'élaboration du cahier des charges de l'étude de définition du tracé d'une véloroute-voie verte.

■ Les Pays du Libournais et du Grand Bergeracois ont récemment recruté des **chargées de mission « tourisme »** : Nathalie GIROL, pour le Bergeracois, Delphine LABEYRIE, pour le Libournais.

QUALITE DES EAUX

■ Cet été, EPIDOR et le conservatoire des rives de la Dordogne ont accompagné 4 communes du bassin pour leur première participation au **Big Jump**. Cette manifestation européenne revendiquée, sous forme d'un événement ludique, une restauration de la qualité des eaux de nos rivières.



ACTUALITES DES PARTENAIRES DU CONTRAT

■ Le Pays du Grand Bergeracois a mis en ligne sur son site internet plusieurs **pages liées à la rivière Dordogne**, élaborées en collaboration avec EPIDOR. Les internautes pourront y trouver toutes les informations relatives aux paysages de la vallée, aux usages qui s'y développent et aux actions de préservation engagées sur le bassin.

<http://www.pays-de-bergerac.com/pages/riviere-dordogne/index.asp>

LE CONTRAT A VOS COTES...

CC Castillon Pujols – 12 novembre 2009. Présentation par EPIDOR de la démarche de pose de repères de crue aux élus.

Mairie de Limeuil – 17 novembre 2009. Présentation du contrat de rivière et accompagnement de la commune dans sa réflexion sur l'aménagement de la plage.

SMETAP – 26 novembre 2009. Accompagnement technique en vue de travaux de réouverture d'un bras mort de la Dordogne

Conservatoire des rives de la Dordogne – 26 novembre 2009. Accompagnement dans la programmation des manifestations 2010 du conservatoire.

SI Bas Canton de Montravel – 02 décembre 2009. Appui technique à l'élaboration d'un programme pluriannuel d'entretien des cours d'eau.

SIVU du canal de Lalinde – 03 décembre 2009. Aide à la définition d'un projet de valorisation du canal de Lalinde

Chambre d'agriculture 33 – 09 décembre 2009. Accompagnement technique et suivi du programme de MAEt sur l'Engranne.

CC Juridiction de Saint Emilion – 11 décembre 2009. Suivi technique du projet d'aménagement des berges de la Dordogne.

CC Pays Foyen – 13 janvier 2010. Aide à la prise en compte des enjeux environnementaux dans l'étude de planification de l'aménagement du territoire.

■ Le Pays du Libournais a réactivé son **site internet** à l'automne dernier. Vous y trouverez toutes les informations sur le Pays et la démarche du Schéma de Cohérence Territoriale.

<http://www.paysdulibournais.eu>

■ Le nouveau **SDAGE (2010-2015) et le Programme de mesures du bassin Adour Garonne** sont entrés en vigueur le 17 décembre dernier.

■ En application des lois issues du Grenelle de l'Environnement, la Région Aquitaine lance une étude de **définition des trames vertes et bleues** à l'échelle régionale.

CHANGEMENT DE COORDONNEES



EPIDOR a ouvert en juillet 2009, une antenne girondine à Saint Denis de Pile dans les locaux du Pays du Libournais. Cette antenne accueille Marie VERMEIL, l'animatrice du contrat de rivière. Marie se tient à votre disposition aux coordonnées ci-dessous indiquées mais également lors de ces permanences, dans les locaux du Pays du Grand Bergeracois, le premier mercredi de chaque mois.

Marie VERMEIL
m.vermeil@eptb-dordogne.fr
09 64 20 99 85

Rédaction

Etablissement Public Territorial du Bassin de la Dordogne

Le Tournepike
24250 CASTELNAUD LA CHAPELLE


Tel : 05.53.29.17.65

Fax : 05.53.28.29.60

epidor@eptb-dordogne.fr

www.eptb-dordogne.fr

Responsable de la publication :
Guy PUSTELNIK, Directeur d'EPIDOR



CONTRAT DE RIVIÈRE
Dordogne Atlantique
Ensemble, vivons la rivière

Le contrat de rivière Dordogne Atlantique, une action soutenue par l'Agence de l'eau Adour Garonne, la Région Aquitaine, le Conseil Général de la Dordogne et le Conseil Général de la Gironde